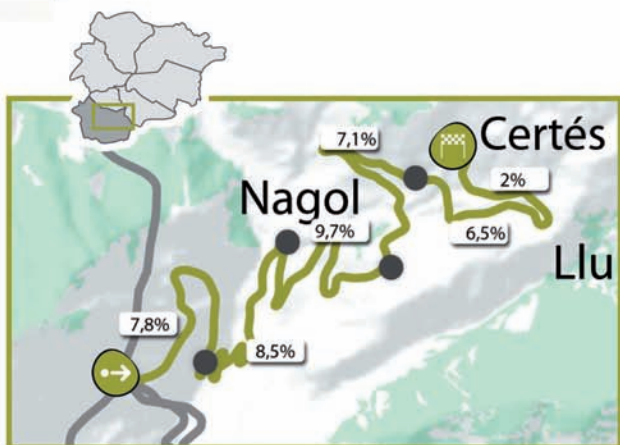


12.

SANT JULIÀ DE LÒRIA > CERTÉS

1.310 m



5,2 km



400 m



7,8 %





CURIOSITATS DURANT LA RUTA

A mig camí de Certés trobem el poble de Nagol, que conserva dues capelles romàniques, una dedicada a Sant Martí i l'altra a Sant Cerni. Ambdues se situen en punts estratègics que permeten gaudir d'unes interessants panoràmiques: a la vessant nord de la vall es divisa l'entrada a la vall i les gorges del riu Valira, i des de la vessant sud es pot contemplar una interessant vista paisatgística de tota la vall de Sant Julià de Lòria fins a la frontera espanyola. A Sant Julià de Lòria es pot visitar el Museu del Tabac.

CURIOSIDADES DURANTE LA RUTA

A medio camino hacia Certés nos encontramos con el pueblo de Nagol que conserva dos capillas románicas, una dedicada a Sant Martí y la otra a Sant Cerni. Ambas están situadas en puntos estratégicos que ofrecen unas interesantes vistas panorámicas: hacia en norte, se divisa la entrada al valle y a las gargantas del río Valira, y hacia el sur podemos contemplar todo el valle de Sant Julià de Lòria hasta la frontera española. En Sant Julià de Lòria puede visitarse el Museo del Tabaco.

CURIOSITÉS DURANT LE PARCOURS

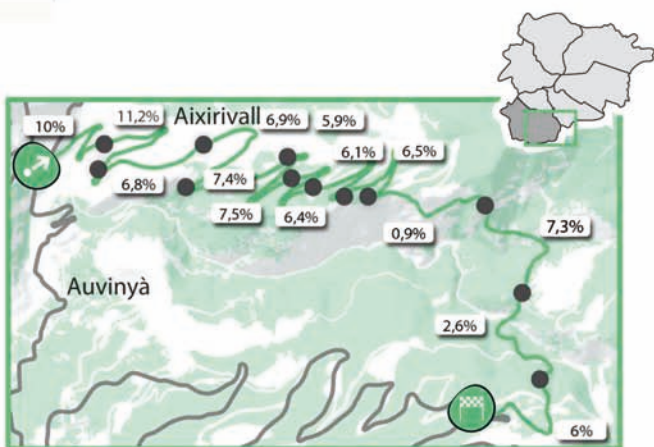
À mi-chemin de Certés, nous trouvons le village de Nagol, qui conserve deux chapelles romanes, une dédiée à Saint Martin et l'autre à Saint Sernin. Les deux se trouvent à des points stratégiques qui permettent de profiter de vues panoramiques intéressantes : sur le versant nord de la vallée, nous observons l'entrée de la vallée et les gorges du fleuve Valira, et depuis le versant sud nous pouvons contempler une intéressante vue paysagère sur toute la vallée de Sant Julià de Lòria jusqu'à la frontière espagnole. À Sant Julià de Lòria, il est possible de visiter le Musée du Tabac.



13.

SANT JULIÀ DE LÒRIA > LA PEGUERA

1.821 m



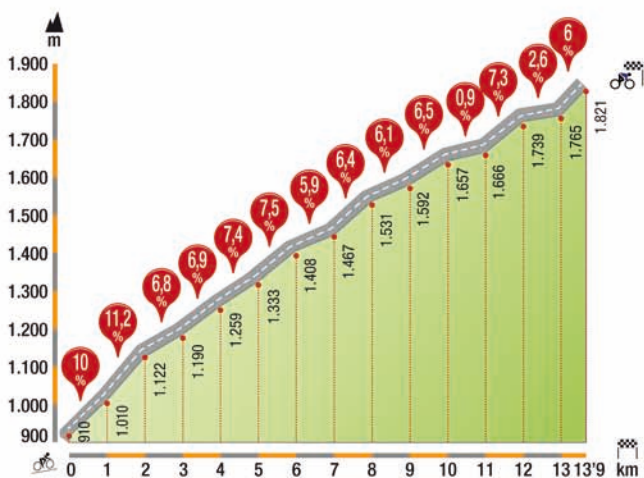
13,9 km



911 m



6,6 %





CURIOSITATS DURANT LA RUTA

Al bosc de la Peguera hi destaquen les bordes, tant pel grau de conservació com per la integració amb el paisatge. Es tracta d'antigues cases tradicionals andorranes d'alta muntanya que es feien servir per emmagatzemar el gra i el bestiar. Avui en dia moltes s'han condicionat per funcionar com a restaurants.

CURIOSIDADES DURANTE LA RUTA

En el bosque de La Peguera destacan las bordas, ya sea por su grado de conservación como por su integración con el paisaje. Se trata de antiguas casas tradicionales andorranas de alta montaña que se usaban para almacenar el grano y el ganado. Hoy en día muchas de ellas han sido acondicionadas para funcionar como restaurantes.

CURIOSITÉS DURANT LE PARCOURS

Dans la forêt de La Peguera, « las bordas » valent le détour. Ce sont de vieilles maisons de haute montagne typiques d'Andorre fort bien conservées et incroyablement intégrées dans la nature. Elles étaient utilisées pour stocker le grain et le bétail. Aujourd'hui, beaucoup d'entre elles ont été aménagées en restaurants.

Triqui Beltran va guanyar la cronoescalada que li va permetre emportar-se la Volta al 1999.

Triqui Beltran ganó la cronoescalada que le permitió llevarse la Volta en 1999.

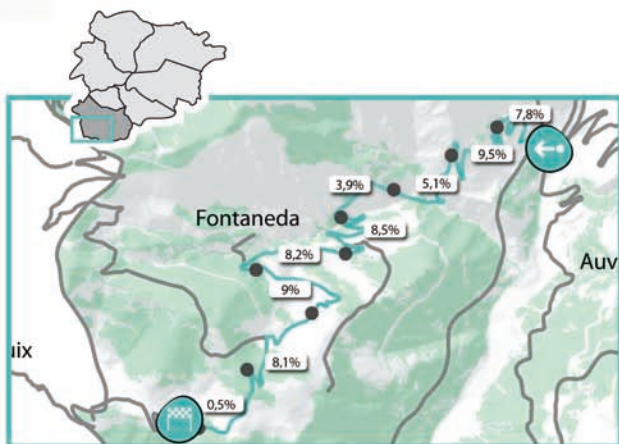
Triqui Beltran a gagné la chrono-escalade qui lui permet de remporter la Volta en 1999.



14.

SANT JULIÀ DE LÒRIA > LES PARDINES

1.501 m



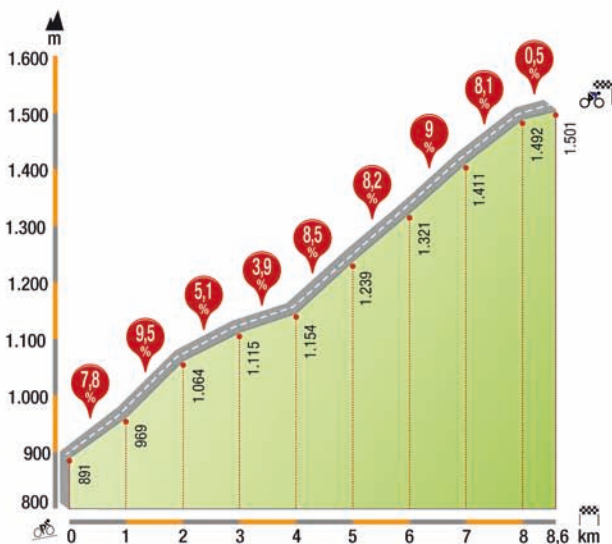
8,6 km



610 m



7,1 %





CURIOSITATS DURANT LA RUTA

Mas d'Alins, que es troba al final de les pardines, és un petit nucli rural situat a la parròquia de Sant Julià de Lòria, on destaca l'església de Sant Esteve del Mas d'Alins.

CURIOSIDADES DURANTE LA RUTA

Mas d'Alins, que se encuentra al final de les pardines, es un pequeño núcleo rural situado en la parroquia de Sant Julià de Lòria donde destaca la iglesia de Sant Esteve del Mas d'Alins.

CURIOSITÉS DURANT LE PARCOURS

Mas d'Alins, qui se trouve à la fin de les pardines, est un petit noyau rural situé dans la paroisse de Sant Julià de Lòria, où se trouve l'église de Sant Esteve del Mas d'Alins.

Alessandro Ballan es va endur la victòria de l'etapa de la Vuelta a España 2008 i mesos més tard va ser campió del món.

Alessandro Ballan se llevó la victoria de la etapa de la Vuelta a España 2008 y meses después fue campeón del mundo.

Alessandro Ballan a décroché la victoire de la Vuelta a España 2008 et quelques mois après, il devient champion du monde.



15.

SANT JULIÀ DE LÒRIA > LA RABASSA

2.037 m



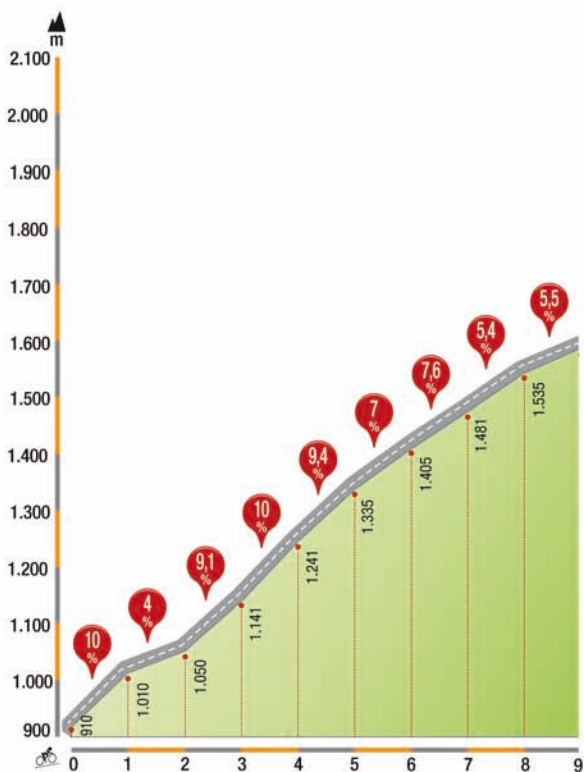
17,4 km



1.127 m



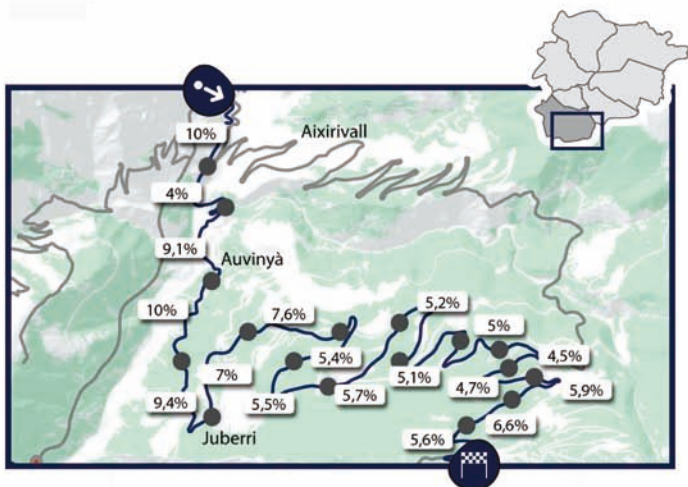
6,5 %





15.

SANT JULIÀ DE LÒRIA > LA RABASSA 2.037 m



17,4 km



1.127 m



6,5 %



Etapa duríssima.
Etapa durísima.
Étape extrêmement dure.



CURIOSITATS DURANT LA RUTA

A la part final de la ruta hi ha Naturlàndia, l'ecoparc temàtic del Pirineus i l'estació d'esquí, que amb l'arribada del bon temps es transforma en ecoparc i és on hi ha el Tobotronc. Aquesta atracció, amb 5,3 quilòmetres de recorregut, es considera el tobogan alpi més llarg del món.

CURIOSIDADES DURANTE LA RUTA

En la parte final de la ruta se encuentra Naturlandia, el ecoparque temático de los Pirineos y las pistas de esquí, que con la llegada del buen tiempo, se transforma en ecoparque y es donde está el Tobotronc. Con sus 5,3 kilómetros de recorrido, se considera el tobogán alpino más largo del mundo.

CURIOSITÉS DURANT LE PARCOURS

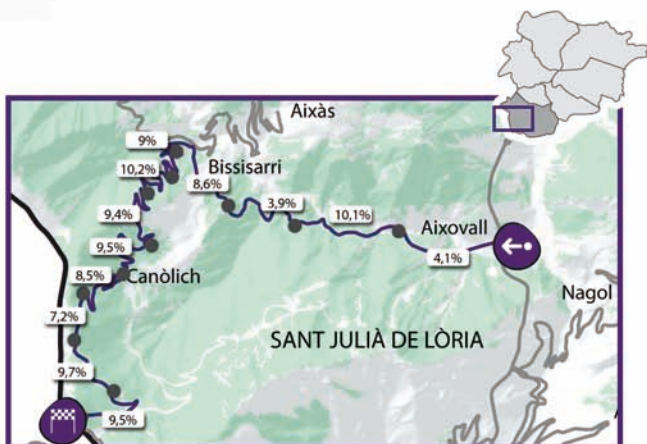
À la fin de l'itinéraire, Naturlandia, un éco-parc avec des pistes de ski. On y trouve le Tobotronc qui, avec ses 5,3 kilomètres, est considéré comme le plus long toboggan alpin du monde.



16.

AIXOVALL > COLLADA DE LA GALLINA

1.910 m



11,9 km



982 m



8,3 %

